






Legenda



Hranice řešeného území
Hranice správního území obce Valy

PLOCHY S ROZDÍLNÝM ZPŮSOBEM VYUŽITÍ

-  bydlení individuální městského a příměstského typu - NÁVRH
-  bydlení individuální městského a příměstského typu - PŘESTAVBA
-  plochy vodní a vodo hospodářské - NÁVRH
-  technická infrastruktura - NÁVRH

VYPRACOVAL ATELIÉR BOČEK, s.r.o. sidlo firmy: Na Rozmezí 209, Písek kancelář: Tylova 70, 397 01 Písek tel. 777 823 409, e-mail: radek.bocek@email.cz IČ: 07328222 / DIČ: CZ07328222	KRESLIL Ing. arch. Radek Boček	ZODPOVĚDNÝ PROJEKTANT Ing. arch. Radek Boček číslo autorizace: 03 094		
ÚSES Ing. arch. Martin Jirovský, Ph.D.	POSOUZENÍ VLIVŮ KONCEPCE NA ŽP Nebylo požadováno	VYHODNOCENÍ ŽPF A PUPFL Ing. arch. Radek Boček		
POŘIZOVATEL: Obecní úřad Valy, V Lukách 21, 353 01 Valy, zastoupený starostou obce p. Quido Vlčkem			ČÍSLO ZAKÁZKY: 15-2019	
<h1>ZMĚNA Č. 1 ÚZEMNÍHO PLÁNU VALY</h1> <h2>05_VÝKRES ŠIRŠÍCH VZTAHŮ</h2>			STUPEŇ: FINÁLNÍ	
			MĚŘÍTKO 1 : 25 000	DATUM 17.11.2021
			ČÍSLO VÝKRESU	ČÍSLO PÁŘE

