









Legenda

-  Hranice správního území obce Válský
-  Hranice parcel dle KN
-  ÚSES - nadregionální biokoridor
- 01. ZÁKLADNÍ ČLENĚNÍ ÚZEMÍ**
-  Hranice zastavěného území
-  Hranice zastavěných ploch
-  Hranice ploch přestavby
-  Hranice ploch změn v krajině
- 02. PLOCHY S ROZDILNÝM ZPŮSOBEM VYUŽITÍ**
-  bydlení individuální městského a příměstského typu - NÁVRH
-  bydlení individuální městského a příměstského typu - PŘESTAVBA
-  plochy vodní a vodohospodářské - NÁVRH
-  technická infrastruktura - NÁVRH

VYPRACOVAL Ateliér BOČEK sídlo: firma: Na Rozvozi 238, Písek kancelář: Týřova 18, 381 01 Písek tel: 377 622 888, e-mail: radek.bocek@gmail.cz www.atelierbocek.cz	KRESLIL Ing. arch. Radek Boček	ZODPOVĚDNÝ PROJEKTANT Ing. arch. Radek Boček	
SEB Ing. arch. Martin Jirovský, Ph.D.	POSOUZENÍ HLAVNÍ KONCEPCE MAJZ Nebylo požadováno	HYPOKONSTRUKČNÍ ZPRÁVA Ing. arch. Radek Boček	ČÍSLO DOKUMENTU 15-2019
POŘIZOVATEL: Obecní úřad Válský, V Lukách 21, 353 01 Válský, zastoupený starostou obce p. Quido Vlček			STUPEŇ NÁVRH 555B
ZMĚNA Č. 1 ÚZEMNÍHO PLÁNU VÁLSKÝ			ŠKEDRO 21.7.2019
04. KOORDINAČNÍ VÝKRES			ČÍSLO VÝKRESU 04/04

