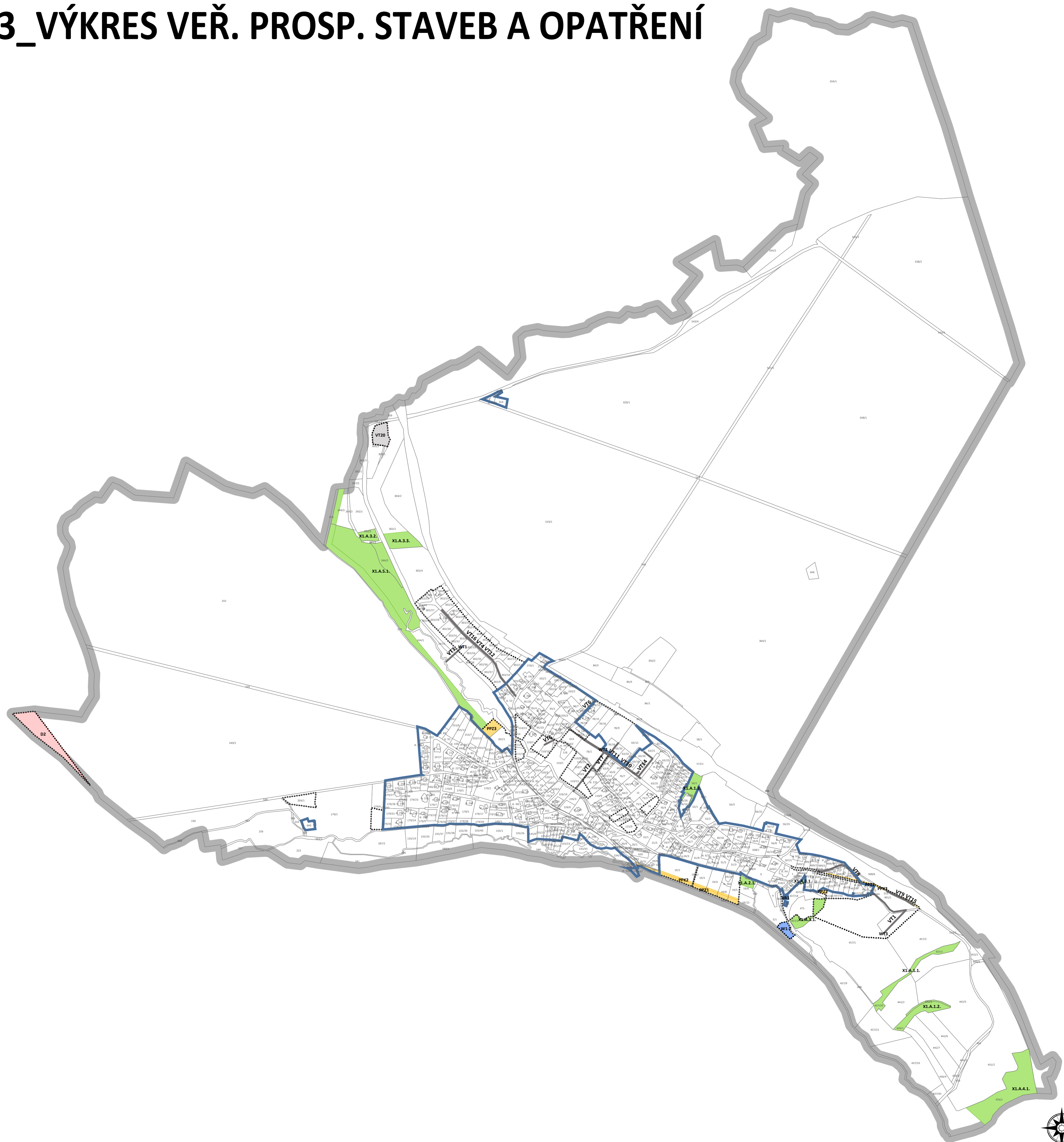






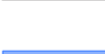










03_VÝKRES VEŘ. PROSP. STAVEB A OPATŘENÍ



Legenda

-  katastrální mapa
-  Zastavěné území
-  Zastavitelná plocha
-  Plochy přestavby
-  Plocha změny v krajině
-  VPS/VPO technické infrastruktury vyjádřené - liově
-  VPS/VPO pro zvyšování retenčních schopností území s možností vyvlastnění
-  VPS/VPO pro asanaci území s možností vyvlastnění
-  Veřejné prostranství s možností uplatnění předkupního práva
-  VPO pro založení prvků územního systému ekologické stability s možností vyvlastnění
-  VPS technické infrastruktury s možností vyvlastnění
-  VPS dopravní infrastruktury s možností vyvlastnění

Celé správní území je zájmovým územím Ministerstva obrany z hlediska povolování vyjmenovaných druhů staveb.

VYPRACOVAL ATELIÉR BOČEK, s.r.o. <small>Na Rozcestí 208, 381 81 Písek tel. 777 823 409, e-mail: radek.bocek@sezim.cz</small>	KRESLIL Simona Korecká Ing. arch. Radek Boček	ZODPOVĚDNÝ PROJEKTANT Ing. arch. Radek Boček	
DOPRAVNÍ ŘEŠENÍ Ing. Ondřej Zenkl	ELÉKTRICKÝ A TEPLOTAŘSKÝ ŘEŠENÍ Ing. arch. Radek Boček	HYDROSPRÁVNÍ ŘEŠENÍ Ing. arch. Radek Boček	
POŽÁRNÍ ŘEŠENÍ Ing. arch. Martin Jirovský, Ph.D.	POŽÁRNÍ ŘEŠENÍ Nebylo požadováno	POŽÁRNÍ ŘEŠENÍ Ing. arch. Radek Boček	
PORADOVATEL: Obecní úřad Václavské Vily	STUPEŇ DOKUMENTACE: 47-2023		
ZMĚNA Č. 2 ÚZEMNÍHO PLÁNU VÁCLAVSKÝCH VIL			
03_VÝKRES VEŘ. PROSP. STAVEB A OPATŘENÍ			
STUPEŇ: NÁVRH PRO DRUHÉ OPAK. VP	MĚŘÍTKO: 1:5 000	ČÍSLO DOKUMENTU: 5.11.2025	ČÍSLO DOKUMENTU: 47-2023
ČÍSLO PRŮBĚHU:	ČÍSLO PRŮBĚHU:	ČÍSLO PRŮBĚHU:	ČÍSLO PRŮBĚHU:

