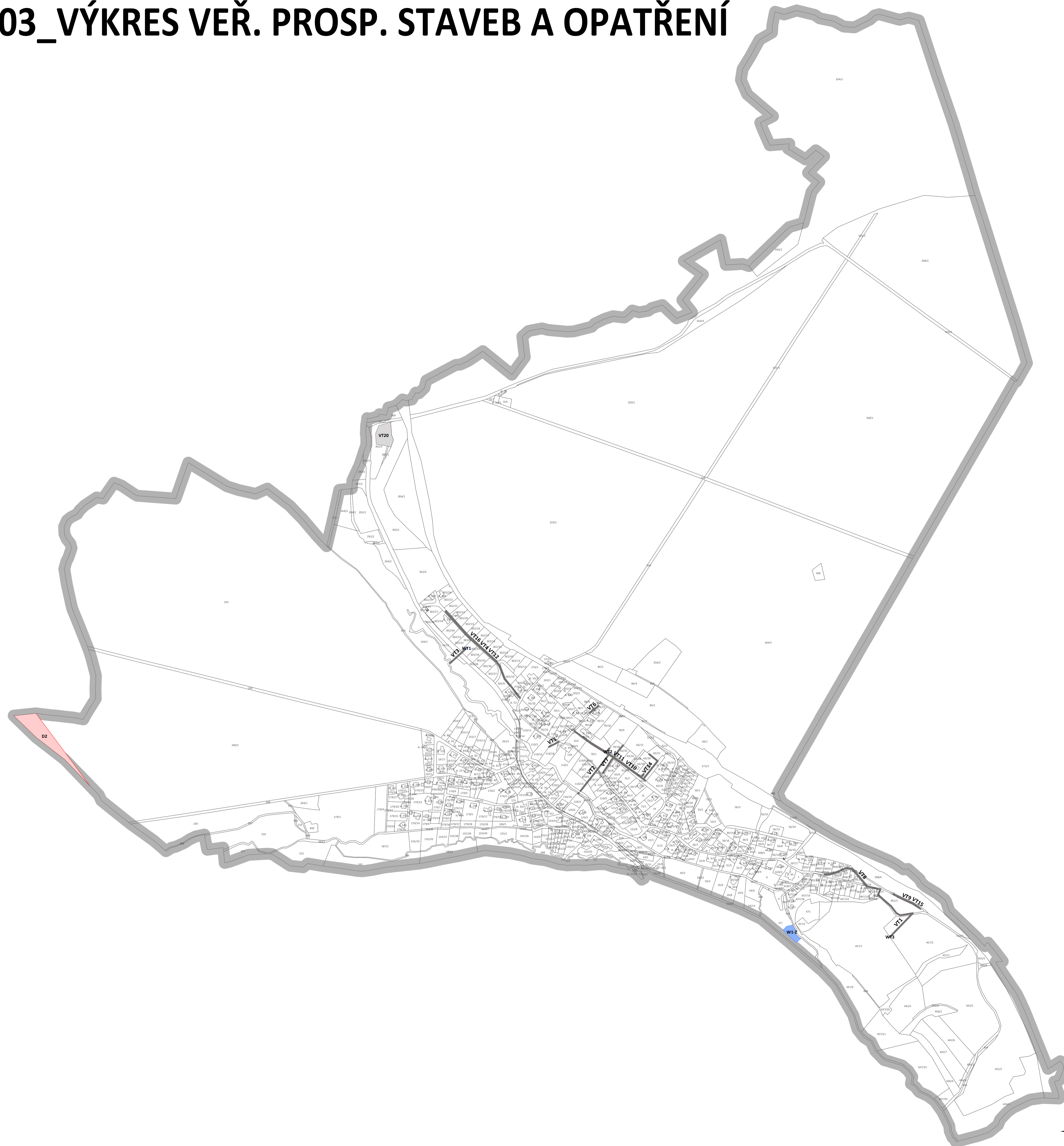










03_VÝKRES VEŘ. PROSP. STAVEB A OPATŘENÍ



Legenda

-  Katastrální mapa
-  VPS/VPO pro zvyšování retenčních schopností území s možností vyvlastnění
-  VPS technické infrastruktury s možností vyvlastnění
-  VPS dopravní infrastruktury s možností vyvlastnění
-  VPS/VPO technické infrastruktury vyjádřené - liniově

Celé správní území je zájmovým územím Ministerstva obrany z hlediska povolování vyjmenovaných druhů staveb.

VYPRACOVAL ATELIÉR BOČEK, s.r.o. No Rovnice 208, 387 01 Písek tel. 777 623 498, e-mail: radek.bocek@gmail.cz	KRESLIL Simona Korecká Ing. arch. Raděk Boček	ZODPOVĚDNÝ PROJEKTANT Ing. arch. Raděk Boček	
DOPRAVNÍ ŘEŠENÍ Ing. Ondřej Zenkl	ELEKTRO. PRŮJ. JAKOBYŠOVANĚ PĚŠŤŮV Ing. arch. Raděk Boček	VODNOSPISOVÁNÍ Ing. arch. Raděk Boček	
PROJEKTOVATEL Ing. arch. Martin Jirovský, Ph.D.	Nebylo požadováno	PROJEKTOVATEL Ing. arch. Raděk Boček	
PORADOVATEL Městský úřad Rožmberk nad Vltavou			
ZMĚNA Č. 2 ÚZEMNÍHO PLÁNU VALY			ČÍSLO DOKUMENTU 47-2023
03_VÝKRES VEŘ. PROSP. STAVEB A OPATŘENÍ			STUPĚŇ NAVRH § 55b
			MĚŘITELSKÁ 1:5 000
			ČÍSLO VÝKRESU CELÝ PÁNEŽ

